

ที่ อต ๐๐๒๓.๓/ว ๒๓๖๖



ศาลากลางจังหวัดอุตรดิตถ์
ถนนประชานิมิตร อต ๕๓๐๐๐

๒๖ พฤษภาคม ๒๕๖๖

เรื่อง การให้ความยินยอมเผยแพร่ข้อมูลการประเมินภาษีที่ดินและสิ่งปลูกสร้างขององค์กรปกครองส่วนท้องถิ่น
เรียน นายอำเภอ ทุกอำเภอ

สิ่งที่ส่งมาด้วย ๑. สำเนาหนังสือเลขาธิการคณะกรรมการรัฐมนตรี ด่วนที่สุด ที่ นร ๐๕๐๕/ว(ล) ๒๕๕๖๕

ลงวันที่ ๖ สิงหาคม ๒๕๖๔

จำนวน ๑ ชุด

๒. สำเนาหนังสือกรมส่งเสริมการปกครองท้องถิ่น ที่ มท ๐๘๐๒.๒/ว ๑๕๕๕

ลงวันที่ ๑๑ เมษายน ๒๕๖๖

จำนวน ๑ ชุด

๓. สำเนาหนังสือกรมส่งเสริมการปกครองท้องถิ่น ด่วนที่สุด ที่ มท ๐๘๐๘.๓/ว ๒๑๐๔

ลงวันที่ ๒๓ พฤษภาคม ๒๕๖๖

จำนวน ๑ ชุด

ด้วยกรมส่งเสริมการปกครองท้องถิ่นแจ้งว่า คณะรัฐมนตรีได้มีมติเมื่อวันที่ ๓ สิงหาคม ๒๕๖๔ เห็นชอบตามที่คณะกรรมการพัฒนาระบบราชการเสนอ เรื่อง การขับเคลื่อนการให้บริการประชาชนผ่านระบบอิเล็กทรอนิกส์ (e-Service) ในปีงบประมาณ พ.ศ. ๒๕๖๕ งานบริการ ระบบการรับชำระภาษีที่ดินและสิ่งปลูกสร้าง และกรมส่งเสริมการปกครองท้องถิ่นได้กำหนดกรอบการประเมินผลการปฏิบัติราชการของสำนักงานส่งเสริมการปกครองท้องถิ่นจังหวัด รอบการประเมินที่ ๒ ประจำปีงบประมาณ พ.ศ. ๒๕๖๖ เรื่อง ร้อยละขององค์กรปกครองส่วนท้องถิ่นในเขตจังหวัดที่เชื่อมโยงการแจ้งค่าภาษีที่ดินและสิ่งปลูกสร้างประจำปี พ.ศ. ๒๕๖๖ ผ่านระบบ ค้นหาตำแหน่งรูปแบบแปลงที่ดินด้วยระบบภูมิสารสนเทศทางอินเทอร์เน็ต (LandsMaps) ของกรมที่ดิน และร้อยละขององค์กรปกครองส่วนท้องถิ่นในเขตจังหวัดที่ใช้ระบบบูรณาการทะเบียนทรัพย์สิน ของกรมส่งเสริมการปกครองท้องถิ่น (LTAX Online) ในการประเมินเพื่อจัดเก็บภาษีที่ดินและสิ่งปลูกสร้าง

จังหวัดอุตรดิตถ์พิจารณาแล้วเห็นว่า เพื่อให้การขับเคลื่อนการให้บริการประชาชนผ่านระบบ e-Service บรรลุผลสัมฤทธิ์ตามมติคณะรัฐมนตรีและเป้าหมายตัวชี้วัดการประเมินผล การปฏิบัติราชการที่กำหนด จึงขอให้เทศบาลตำบลและองค์การบริหารส่วนตำบล พิจารณาดำเนินการเชื่อมโยงการแจ้งค่าภาษีที่ดินและสิ่งปลูกสร้างประจำปี พ.ศ. ๒๕๖๖ ผ่านระบบค้นหาตำแหน่งรูปแบบแปลงที่ดินด้วยระบบภูมิสารสนเทศทางอินเทอร์เน็ต (LandsMaps) ของกรมที่ดิน และใช้ระบบบูรณาการทะเบียนทรัพย์สิน ของกรมส่งเสริมการปกครองท้องถิ่น (LTAX Online) ในการประเมินเพื่อจัดเก็บภาษีที่ดินและสิ่งปลูกสร้าง รายละเอียดปรากฏตามสิ่งที่ส่งมาด้วย

จึงเรียนมาเพื่อทราบและถือปฏิบัติต่อไป

ขอแสดงความนับถือ

(นายสหวีช อภิชัยวิศรตุกุล)

รองผู้ว่าราชการจังหวัด ปฏิบัติราชการแทน

ผู้ว่าราชการจังหวัดอุตรดิตถ์

สำนักงานส่งเสริมการปกครองท้องถิ่นจังหวัด

กลุ่มงานส่งเสริมและพัฒนาท้องถิ่น

โทร. ๐-๕๕๔๐-๓๐๐๘ ต่อ ๓



๒๖ พฤษภาคม ๒๕๖๖

เรื่อง การให้ความยินยอมเผยแพร่ข้อมูลการประเมินภาษีที่ดินและสิ่งปลูกสร้างขององค์กรปกครองส่วนท้องถิ่น
เรียน นายเทศมนตรีเมืองอุดรดิตถ์

- สิ่งที่ส่งมาด้วย ๑. สำเนาหนังสือเลขาธิการคณะรัฐมนตรี ด่วนที่สุด ที่ นร ๐๕๐๕/ว(ล) ๒๕๕๖๕
ลงวันที่ ๖ สิงหาคม ๒๕๖๔ จำนวน ๑ ชุด
๒. สำเนาหนังสือกรมส่งเสริมการปกครองท้องถิ่น ที่ มท ๐๘๐๒.๒/ว ๑๕๕๕
ลงวันที่ ๑๑ เมษายน ๒๕๖๖ จำนวน ๑ ชุด
๓. สำเนาหนังสือกรมส่งเสริมการปกครองท้องถิ่น ด่วนที่สุด ที่ มท ๐๘๐๘.๓/ว ๒๑๐๔
ลงวันที่ ๒๓ พฤษภาคม ๒๕๖๖ จำนวน ๑ ชุด

ด้วยกรมส่งเสริมการปกครองท้องถิ่นแจ้งว่า คณะรัฐมนตรีได้มีมติเมื่อวันที่ ๓ สิงหาคม ๒๕๖๔ เห็นชอบตามที่คณะกรรมการพัฒนาระบบราชการเสนอ เรื่อง การขับเคลื่อนการให้บริการประชาชนผ่านระบบอิเล็กทรอนิกส์ (e-Service) ในปีงบประมาณ พ.ศ. ๒๕๖๕ งานบริการ ระบบการรับชำระภาษีที่ดินและสิ่งปลูกสร้าง และกรมส่งเสริมการปกครองท้องถิ่นได้กำหนดกรอบการประเมินผลการปฏิบัติราชการของสำนักงานส่งเสริมการปกครองท้องถิ่นจังหวัด รอบการประเมินที่ ๒ ประจำปีงบประมาณ พ.ศ. ๒๕๖๖ เรื่อง ร้อยละขององค์กรปกครองส่วนท้องถิ่นในเขตจังหวัดที่เชื่อมโยงการแจ้งค่าภาษีที่ดินและสิ่งปลูกสร้างประจำปี พ.ศ. ๒๕๖๖ ผ่านระบบ ค้นหาตำแหน่งรูปแปลงที่ดินด้วยระบบภูมิสารสนเทศทางอินเทอร์เน็ต (LandsMaps) ของกรมที่ดิน และร้อยละขององค์กรปกครองส่วนท้องถิ่นในเขตจังหวัดที่ใช้ระบบบูรณาการทะเบียนทรัพย์สิน ของกรมส่งเสริมการปกครองท้องถิ่น (LTAX Online) ในการประเมินเพื่อจัดเก็บภาษีที่ดินและสิ่งปลูกสร้าง

จังหวัดอุดรดิตถ์พิจารณาแล้วเห็นว่า เพื่อให้การขับเคลื่อนการให้บริการประชาชนผ่านระบบ e-Service บรรลุผลสัมฤทธิ์ตามมติคณะรัฐมนตรีและเป้าหมายตัวชี้วัดการประเมินผลการปฏิบัติราชการที่กำหนด จึงขอให้องค์กรปกครองส่วนท้องถิ่น ดำเนินการ ดังนี้

๑. ให้ผู้บริหารเทศบาลเมืองอุดรดิตถ์ พิจารณาลงนามในหนังสือให้ความยินยอมเผยแพร่ข้อมูลการประเมินภาษีที่ดินและสิ่งปลูกสร้างบนอินเทอร์เน็ตผ่านระบบข้อมูลกลาง องค์กรปกครองส่วนท้องถิ่น (INFO)
๒. เทศบาลเมืองอุดรดิตถ์ให้มอบหมายเจ้าหน้าที่ผู้รับผิดชอบขององค์กรปกครองส่วนท้องถิ่นเข้าสู่ระบบ INFO โดยกรอกรหัส ผู้ใช้งาน “หมายเลขบัตรประจำตัวประชาชน” และรหัสผ่านที่สามารถเข้าไปบันทึกและแก้ไขข้อมูลด้านที่ ๕ การจัดการภายในและธรรมาภิบาล เมื่อย่อย บันทึกข้อมูลการจัดเก็บภาษีที่ดินและสิ่งปลูกสร้าง “หมวดที่ ๕ การให้ความยินยอมเก็บรวบรวม ใช้ และเผยแพร่การประเมินภาษีที่ดินและสิ่งปลูกสร้าง” เพื่อบันทึกข้อมูล และสแกนหนังสือให้ความยินยอมฯ ที่ผู้บริหารท้องถิ่นลงนามแล้ว ในรูปแบบไฟล์ .pdf นำเข้าในระบบให้แล้วเสร็จ ภายในวันที่ ๓๑ พฤษภาคม ๒๕๖๖

จึงเรียนมาเพื่อทราบและถือปฏิบัติต่อไป

ขอแสดงความนับถือ

(นายสทวิช อภิชัยวิศรุตกุล)

สำนักงานส่งเสริมการปกครองท้องถิ่นจังหวัด
กลุ่มงานส่งเสริมและพัฒนาท้องถิ่น

ผู้ว่าราชการจังหวัด ปฏิบัติราชการแทน
ผู้ว่าราชการจังหวัดอุดรดิตถ์

ด่วนที่สุด

ที่ มท ๐๘๐๘.๓/ว ๒๑๐๔



สำนักงานส่งเสริมการปกครองท้องถิ่นจังหวัดอุดรธานี

เลขที่รับ..... 409๑

วันที่..... 24 พ.ค. 2566

เวลา.....

กรมส่งเสริมการปกครองท้องถิ่น

ถนนนครราชสีมา เขตดุสิต กทม. ๑๐๓๐๐

๒๓ พฤษภาคม ๒๕๖๖

เรื่อง การให้ความยินยอมเผยแพร่ข้อมูลการประเมินภาษีที่ดินและสิ่งปลูกสร้างขององค์กรปกครองส่วนท้องถิ่น
เรียน ผู้ว่าราชการจังหวัด ทุกจังหวัด

อ้างถึง ๑. หนังสือสำนักเลขาธิการคณะรัฐมนตรี ด่วนที่สุด ที่ นร ๐๕๐๕/ว(ล) ๒๕๕๖๕ ลงวันที่ ๖ สิงหาคม ๒๕๖๔
๒. หนังสือกรมส่งเสริมการปกครองท้องถิ่น ที่ มท ๐๘๐๒.๒/ว ๑๕๕๙ ลงวันที่ ๑๑ เมษายน ๒๕๖๖

- สิ่งที่ส่งมาด้วย ๑. หนังสือให้ความยินยอมมา จำนวน ๑ ฉบับ
๒. คู่มือการรายงานและการจัดส่งหนังสือให้ความยินยอมมา
(สำหรับองค์กรปกครองส่วนท้องถิ่น) จำนวน ๑ ชุด
๓. คู่มือการติดตามการรายงานและการจัดส่งหนังสือให้ความยินยอมขององค์กรปกครองส่วนท้องถิ่น
(สำหรับสำนักงานส่งเสริมการปกครองท้องถิ่นจังหวัด) จำนวน ๑ ชุด

ตามที่ คณะรัฐมนตรีได้มีมติเมื่อวันที่ ๓ สิงหาคม ๒๕๖๔ เห็นชอบตามที่คณะกรรมการพัฒนา
ระบบราชการเสนอ เรื่อง การขับเคลื่อนการให้บริการประชาชนผ่านระบบอิเล็กทรอนิกส์ (e-Service)
ในปีงบประมาณ พ.ศ. ๒๕๖๕ งานบริการ ระบบการรับชำระภาษีที่ดินและสิ่งปลูกสร้าง และกรมส่งเสริม
การปกครองท้องถิ่นได้กำหนดกรอบการประเมินผลการปฏิบัติราชการของสำนักงานส่งเสริมการปกครอง
ท้องถิ่นจังหวัด รอบการประเมินที่ ๒ ประจำปีงบประมาณ พ.ศ. ๒๕๖๖ เรื่อง ร้อยละขององค์กรปกครอง
ส่วนท้องถิ่นในเขตจังหวัดที่เชื่อมโยงการแจ้งค่าภาษีที่ดินและสิ่งปลูกสร้างประจำปี พ.ศ. ๒๕๖๖ ผ่านระบบ
ค้นหาตำแหน่งรูปแปลงที่ดินด้วยระบบภูมิสารสนเทศทางอินเทอร์เน็ต (LandsMaps) ของกรมที่ดิน
และร้อยละขององค์กรปกครองส่วนท้องถิ่นในเขตจังหวัดที่ใช้ระบบบูรณาการทะเบียนทรัพย์สิน
ของกรมส่งเสริมการปกครองท้องถิ่น (LTAX Online) ในการประเมินเพื่อจัดเก็บภาษีที่ดินและสิ่งปลูกสร้าง
ความละเอียดตามหนังสือที่อ้างถึง นั้น

กรมส่งเสริมการปกครองท้องถิ่นพิจารณาแล้วเห็นว่า เพื่อให้การขับเคลื่อนการให้บริการ
ประชาชนผ่านระบบ e-Service บรรลุผลสัมฤทธิ์ตามมติคณะรัฐมนตรีและเป้าหมายตัวชี้วัดการประเมินผล
การปฏิบัติราชการที่กำหนด จึงขอความกรุณาแจ้งสำนักงานส่งเสริมการปกครองท้องถิ่นจังหวัดดำเนินการ ดังนี้


๑. แจ้งให้ผู้บริหารเทศบาลนครและเทศบาลเมืองในเขตจังหวัดพิจารณาลงนามในหนังสือ
ให้ความยินยอมเผยแพร่ข้อมูลการประเมินภาษีที่ดินและสิ่งปลูกสร้างบนอินเทอร์เน็ตผ่านระบบข้อมูลกลาง
องค์กรปกครองส่วนท้องถิ่น (INFO)

๒. ให้เจ้าหน้าที่ผู้รับผิดชอบขององค์กรปกครองส่วนท้องถิ่นเข้าสู่ระบบ INFO โดยกรอกรหัส
ผู้ใช้งาน “หมายเลขบัตรประจำตัวประชาชน” และรหัสผ่านที่สามารถเข้าไปบันทึกและแก้ไขข้อมูลด้านที่ ๖
การจัดการภายในและธรรมาภิบาล เมื่อย่อย บันทึกข้อมูลการจัดเก็บภาษีที่ดินและสิ่งปลูกสร้าง “หมวดที่ ๖
การให้ความยินยอมเก็บรวบรวม ใช้ และเผยแพร่การประเมินภาษีที่ดินและสิ่งปลูกสร้าง” เพื่อบันทึกข้อมูล
และสแกนหนังสือให้ความยินยอมมา ที่ผู้บริหารท้องถิ่นลงนามแล้ว ในรูปแบบไฟล์ .pdf นำเข้าในระบบ ให้แล้วเสร็จ
ภายในวันที่ ๓๑ พฤษภาคม ๒๕๖๖

/ศ. ให้ ...

๓. ให้ท้องถิ่นจังหวัดติดตามและเร่งรัดการดำเนินการขององค์กรปกครองส่วนท้องถิ่น
ให้แล้วเสร็จภายในระยะเวลาที่กำหนด
รายละเอียดปรากฏตามสิ่งที่ส่งมาด้วย
จึงเรียนมาเพื่อโปรดพิจารณา

ขอแสดงความนับถือ



(นายเอกวิทย์ มีเผ็ชร)
รองอธิบดี ปฏิบัติราชการแทน
อธิบดีกรมส่งเสริมการปกครองท้องถิ่น

สำนักบริหารการคลังท้องถิ่น
กลุ่มงานนโยบายการคลังและพัฒนารายได้
โทร. ๐-๒๒๔๑-๙๐๐๐ ต่อ ๑๔๒๖
โทรสาร ๐-๒๒๔๑-๘๘๙๘
ไปรษณีย์อิเล็กทรอนิกส์ saraban@dla.go.th
ผู้ประสานงาน นายธีระวัฒน์ แสงทองล้วน
๐๘ ๑๙๒๒ ๙๖๙๖



สิ่งที่ส่งมาด้วย

หนังสือให้ความยินยอมเก็บรวบรวม ใช้ และเผยแพร่ข้อมูลการประเมินภาษีที่ดินและสิ่งปลูกสร้างบนอินเทอร์เน็ต

ตามที่คณะรัฐมนตรีได้มีมติเมื่อวันที่ ๓ สิงหาคม ๒๕๖๔ เห็นชอบตามที่คณะกรรมการพัฒนาระบบราชการเสนอ เรื่อง การขับเคลื่อนการให้บริการประชาชนผ่านระบบอิเล็กทรอนิกส์ (e-Service) ในปีงบประมาณ พ.ศ. ๒๕๖๕ งานบริการระบบการรับชำระภาษีที่ดินและสิ่งปลูกสร้าง และกำหนดตัวชี้วัดตามมาตรการปรับปรุงประสิทธิภาพในการปฏิบัติราชการ เรื่อง ระบบชำระภาษีที่ดินและสิ่งปลูกสร้าง

ชื่อหน่วยงานท้องถิ่น (เช่น เทศบาลนครนนทบุรี)
โดย (นาย/นาง/นางสาว/อื่น ๆ)
ตำแหน่ง (ผู้บริหารท้องถิ่น)
สำนักงานตั้งอยู่ที่

ซึ่งต่อไปในหนังสือให้ความยินยอมฉบับนี้เรียกว่า “เจ้าของข้อมูล” ตกลงยินยอมให้กรมที่ดินและกรมส่งเสริมการปกครองท้องถิ่น เก็บรวบรวม ใช้ หรือเผยแพร่ข้อมูลการประเมินภาษีที่ดินและสิ่งปลูกสร้าง ภายใต้เงื่อนไขดังต่อไปนี้

๑. วัตถุประสงค์

การเก็บรวบรวม ใช้ หรือเผยแพร่ข้อมูลการประเมินภาษีที่ดินและสิ่งปลูกสร้าง เพื่อเพิ่มช่องทางให้ประชาชน รับทราบภาระภาษีที่ดินและสิ่งปลูกสร้าง รวมทั้งอำนวยความสะดวกในการชำระภาษีที่ดินและสิ่งปลูกสร้างของประชาชนผ่านระบบให้บริการค้นหาตำแหน่งแปลงที่ดินด้วยระบบภูมิศาสตร์สารสนเทศทางอินเทอร์เน็ต (LandsMaps) ของกรมที่ดิน ระบบแผนที่ภาษีและทะเบียนทรัพย์สิน (LTAX ONLINE) ของกรมส่งเสริมการปกครองท้องถิ่น และระบบอื่นที่หน่วยงานภาครัฐพัฒนาขึ้น เช่น แอปพลิเคชันทางรัฐ

๒. ขอบเขต

- ๒.๑ เจ้าของข้อมูล เก็บรวบรวมข้อมูลการประเมินภาษีที่ดินและสิ่งปลูกสร้างส่งให้กรมส่งเสริมการปกครองท้องถิ่น
- ๒.๒ กรมส่งเสริมการปกครองท้องถิ่นจัดเก็บ รวบรวมข้อมูล พร้อมให้บริการข้อมูลการประเมินภาษีที่ดินและสิ่งปลูกสร้างผ่านระบบแผนที่ภาษีและทะเบียนทรัพย์สิน (LTAX ONLINE) พร้อมทั้งส่งให้กรมที่ดินเผยแพร่ผ่านระบบ LandsMaps และระบบอื่นที่หน่วยงานภาครัฐพัฒนาขึ้น
- ๒.๓ กรมที่ดินและหน่วยงานภาครัฐอื่นเชื่อมโยงและเผยแพร่ข้อมูลการประเมินภาษีที่ดินและสิ่งปลูกสร้างผ่านระบบ LandsMaps และระบบอื่นที่หน่วยงานภาครัฐพัฒนาขึ้น

๓. เจ้าของข้อมูลมีสิทธิ ดังต่อไปนี้

- ๓.๑ ถอนความยินยอมเมื่อใดก็ได้ โดยทำเป็นหนังสือเช่นเดียวกับการให้ความยินยอม
- ๓.๒ ขอให้ทำลายหรือไม่เผยแพร่ข้อมูล ทั้งหมดหรือบางส่วน โดยทำเป็นหนังสือเช่นเดียวกับการให้ความยินยอม
- ๓.๓ แจ้งให้ดำเนินการแก้ไข เพิ่มเติม เปลี่ยนแปลง การเผยแพร่ ให้ข้อมูลเป็นปัจจุบัน สมบูรณ์ บางส่วน โดยทำเป็นหนังสือเช่นเดียวกับการให้ความยินยอม

กรุณาติดต่อกรมที่ดินและกรมส่งเสริมการปกครองท้องถิ่น หากท่านมีความประสงค์จะเปลี่ยนแปลงหรือยกเลิกหนังสือยินยอมอนุญาตฉบับนี้

ลงชื่อ.....ผู้ให้ความยินยอม (ผู้บริหารท้องถิ่น)

(.....)

ตำแหน่ง.....


.....

ลงวันที่/...../.....

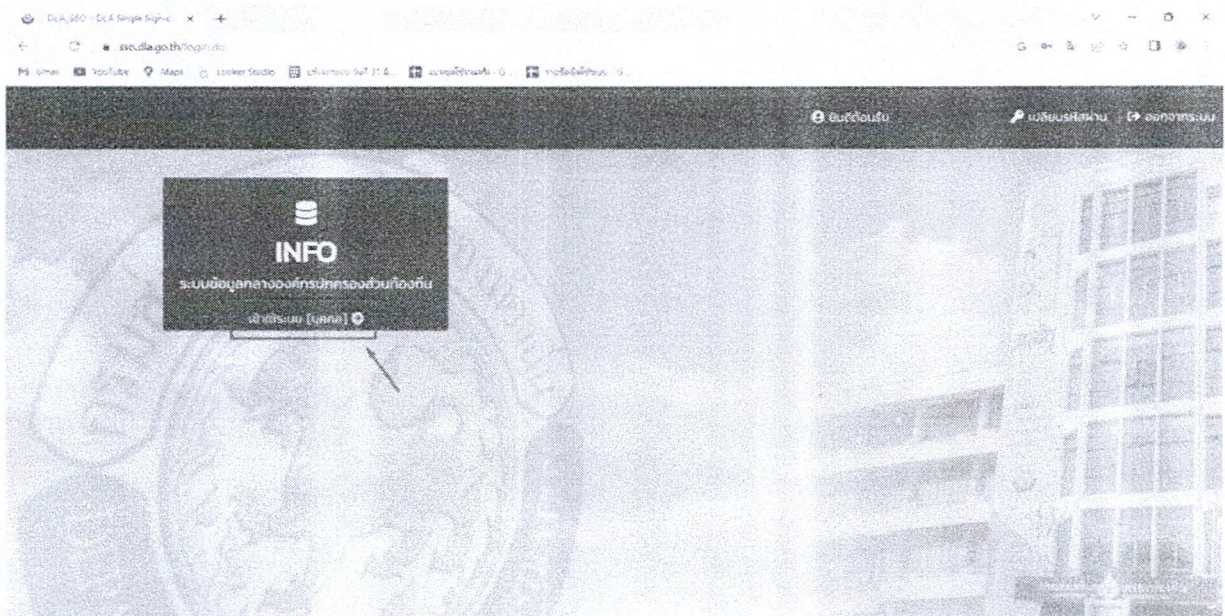
คู่มือการรายงานและการจัดส่งหนังสือให้ความยินยอมฯ (สำหรับองค์กรปกครองส่วนท้องถิ่น)

1. การเข้าสู่ระบบข้อมูลกลางองค์กรปกครองส่วนท้องถิ่น (INFO)

1.1 ไปที่ sso.dla.go.th ระบบยืนยันตัวตนกรมส่งเสริมการปกครองท้องถิ่น (DLA-SSO)

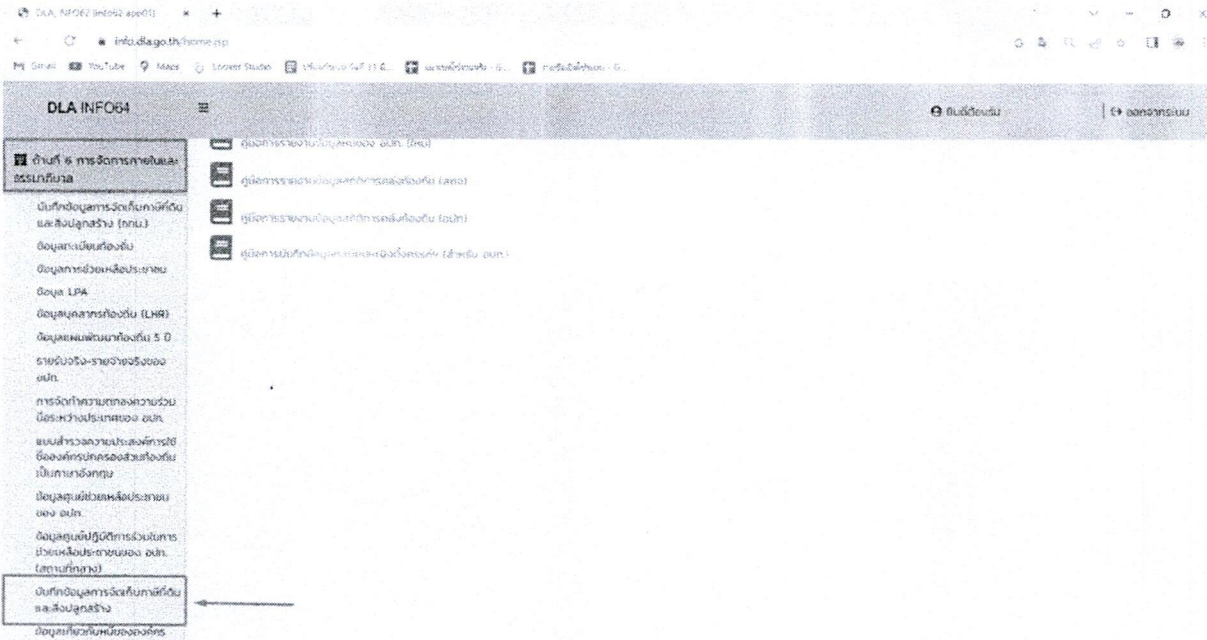


1.2 กดเข้าใช้งานระบบข้อมูลกลางองค์กรปกครองส่วนท้องถิ่น (INFO)

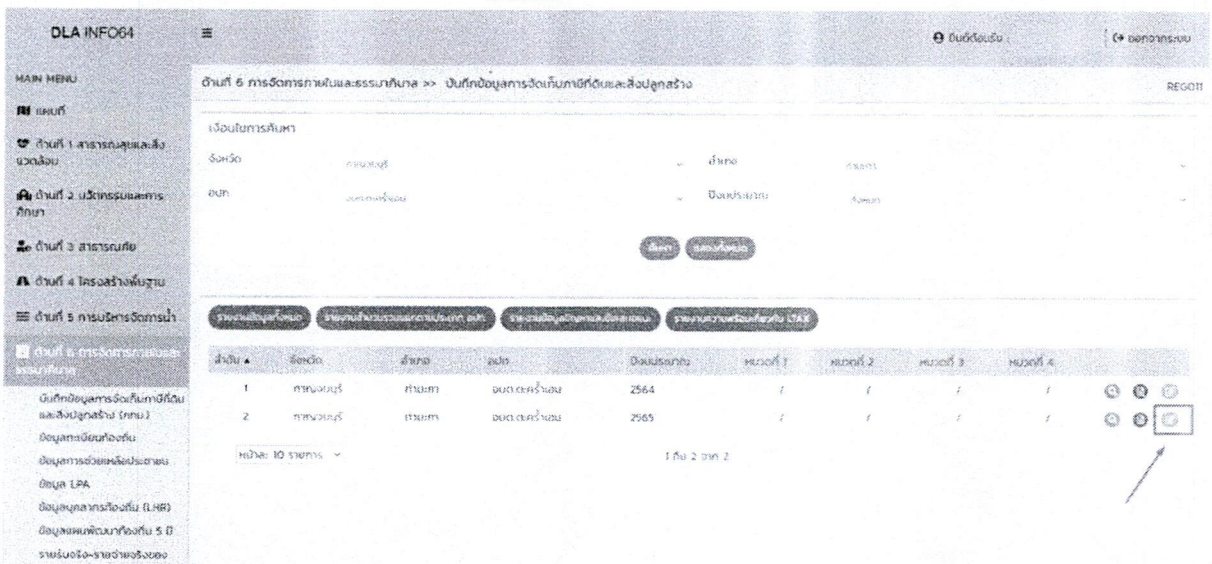


2. การบันทึกข้อมูลการให้ความยินยอมเก็บรวบรวม ใช้ และเผยแพร่การประเมินภาษีที่ดินและสิ่งปลูกสร้าง

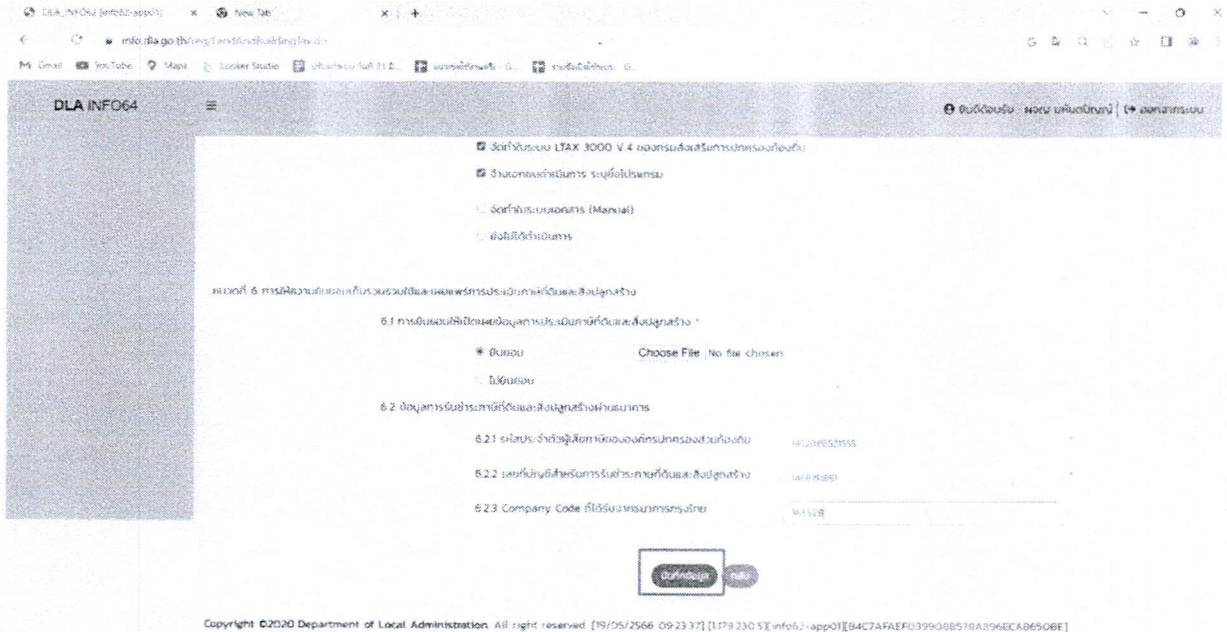
2.1 เลือก ด้านที่ 6 การจัดการภายในและธรรมาภิบาล เมนูบันทึกข้อมูลภาษีที่ดินและสิ่งปลูกสร้าง



2.2 กดไอคอนสี่เหลี่ยม (รูปสมุดดินสอ)




2.6 ให้ตรวจสอบการบันทึกข้อมูล ให้ครบถ้วน ถูกต้อง ก่อนกดบันทึกข้อมูลตามรูปด้านล่าง



คู่มือการติดตามการรายงานและการจัดส่งหนังสือให้ความยินยอมฯ (สำหรับสำนักงานส่งเสริมการปกครองท้องถิ่นจังหวัด)

1. การเข้าสู่ระบบข้อมูลกลางองค์กรปกครองส่วนท้องถิ่น (INFO)

1.1 ไปที่ sso.dla.go.th ระบบยืนยันตัวตนกรมส่งเสริมการปกครองท้องถิ่น (DLA-SSO)

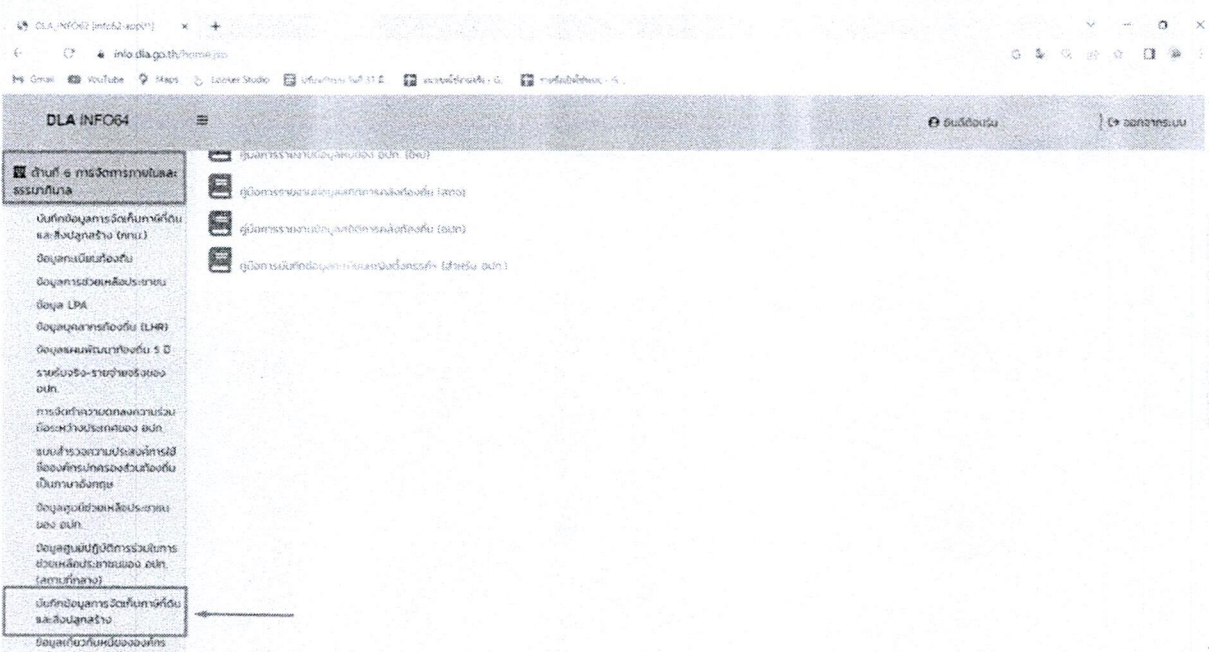


1.2 กดเข้าใช้งานระบบข้อมูลกลางองค์กรปกครองส่วนท้องถิ่น (INFO)



2. การบันทึกข้อมูลการให้ความยินยอมเก็บรวบรวมใช้และเผยแพร่การประเมินภาษีที่ดินและสิ่งปลูกสร้าง

2.1 เลือก ด้านที่ 6 การจัดการภายในและธรรมาภิบาล เมนูบันทึกข้อมูลภาษีที่ดินและสิ่งปลูกสร้าง



2.2 กดไอคอนค้นหา (รูปแว่นขยาย)



2.3 ไปที่หมวด 6 การให้ความยินยอมเก็บรวบรวมใช้และเผยแพร่การประเมินภาษีที่ดินและสิ่งปลูกสร้าง

2.4 ตรวจสอบการบันทึกข้อมูลลงในระบบ ดังนี้

ข้อ 6.1 การยินยอมให้เปิดเผยข้อมูลการประเมินภาษีที่ดินและสิ่งปลูกสร้าง

