



สำนักงานทรัพยากรน้ำแห่งชาติ

Office of the National Water Resources

กลุ่มประชาสัมพันธ์และเผยแพร่ สำนักงานเลขาธิการ

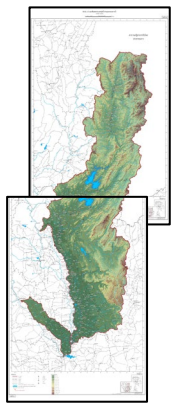
โทร. 0 2554 1800 โทรสาร 0 2521 9140-7

E-mail : onwrpr@gmail.com

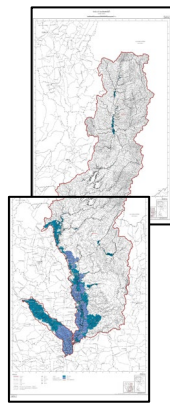


สททช. เชิญชวนประชาชนแสดงข้อคิดเห็นผังน้ำ ลุ่มน้ำน่าน (เพิ่มเติม)

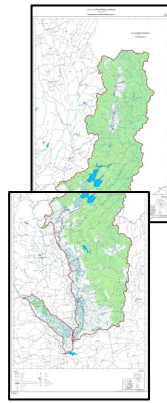
สททช. ได้ปิดประกาศผังน้ำลุ่มน้ำน่านและรายการประกอบผังน้ำที่สำนักงานทรัพยากรน้ำแห่งชาติ ภาค 1 และที่ศาลากลางจังหวัด ที่ว่าการอำเภอ สำนักงานเทศบาล และที่ทำการองค์การบริหารส่วนตำบลในเขตพื้นที่ที่เกี่ยวข้องขงตามตารางแนบท้ายเอกสารฉบับนี้ เพื่อให้ผู้มีส่วนได้เสียร่วมแสดงความคิดเห็น โดยสามารถดาวน์โหลดผังน้ำและรายการประกอบผังน้ำ รวมทั้งไฟล์ขอบเขตของผังน้ำและคู่มือการใช้งานผังน้ำได้ ผ่านทาง QR Code “ผังน้ำ ลุ่มน้ำน่าน”



แผนที่แสดงขอบเขตลุ่มน้ำ
ลุ่มน้ำน่านและระบบทางน้ำ



แผนที่แสดงผังน้ำ



แผนที่แสดงพื้นที่ต้นน้ำและพื้นที่ชุ่มน้ำ



รายการประกอบผังน้ำ

QR Code สำหรับดาวน์โหลด
“ผังน้ำ ลุ่มน้ำน่าน”



สททช. ขอเชิญ ประชาชนซึ่งเป็นเจ้าของ หรือครอบครองที่ดิน หรืออาคาร ที่ตั้งอยู่ในเขตท้องที่ตามตารางต่อไปนี้ ร่วมดาวน์โหลดผังน้ำแล้วข้อมูลต่างๆ รวมทั้งแสดงความคิดเห็นต่อผังน้ำและรายการประกอบผัง ทั้งนี้นอกจากประกาศที่ติดตามที่ทำการตามตารางดังกล่าวแล้ว สททช. ยังได้เผยแพร่แผนที่แสดงขอบเขตลุ่มน้ำยมและระบบทางน้ำ แผนที่แสดงผังน้ำ แผนที่แสดงพื้นที่ต้นน้ำและพื้นที่ชุ่มน้ำ และรายการประกอบผัง ทางระบบอินเทอร์เน็ตของ สททช. (www.onwr.go.th) ตั้งแต่วันที่ 21 กุมภาพันธ์ 2567 จนถึงวันที่ 6 มีนาคม 2567 ทั้งนี้ ผู้มีส่วนได้เสียในเขตผังน้ำมีสิทธิเสนอข้อสอบถาม ข้อเสนอแนะ และข้อคิดเห็นต่อผังน้ำ และรายการประกอบผังน้ำดังกล่าวได้ตามหลักเกณฑ์และเงื่อนไขในการเสนอคำร้องแนบท้ายประกาศนี้ โดยให้ทำเป็นหนังสือ หรือผ่านช่องทางออนไลน์ก็ได้ (www.onwr.go.th) ภายในวันที่ 6 มีนาคม 2567

เมื่อครบระยะเวลาที่กำหนดให้ส่งข้อสอบถาม ข้อเสนอแนะ และข้อคิดเห็น สำนักงานทรัพยากรน้ำแห่งชาติ จะทำการรวบรวมวิเคราะห์ และสรุปผลการพิจารณาข้อสอบถาม ข้อเสนอแนะ และข้อคิดเห็นดังกล่าว รวมทั้งผลการปรับปรุงผังน้ำ และรายการประกอบผังน้ำ (ถ้ามี) โดยนำเสนอให้ผู้สนใจได้รับทราบผ่านช่องทางออนไลน์ QR Code “ผังน้ำ ลุ่มน้ำน่าน” และเว็บไซต์ของสำนักงานทรัพยากรน้ำแห่งชาติ (www.onwr.go.th) หลังครบกำหนดรับฟังความคิดเห็น

สำนักงานทรัพยากรน้ำแห่งชาติ

5 กุมภาพันธ์ 2567

ท้องที่ที่เกี่ยวข้อง และสถานที่ปิดประกาศ

จังหวัด	อำเภอ	ตำบล	สถานที่ปิดประกาศ
เพชรบูรณ์	เขาค้อ	เขาค้อ, แคมป์สน, ทุ่งสมอ และหนองแม่นา	ศาลากลางจังหวัดเพชรบูรณ์ ที่ว่าการอำเภอเขาค้อ อำเภอเมืองเพชรบูรณ์ อำเภอชนแดน สำนักงานเทศบาล และ ที่ทำการองค์การบริหารส่วนตำบล ตามตำบลที่ระบุ
	เมืองเพชรบูรณ์	ป่าเลา	
	ชนแดน	ชนแดน และตำบลพุทธบาท	
กำแพงเพชร	เมือง กำแพงเพชร	สระแก้ว	ศาลากลางจังหวัดกำแพงเพชร ที่ว่าการอำเภอเมืองกำแพงเพชร อำเภอทรายทองวัฒนา สำนักงานเทศบาล และ ที่ทำการองค์การบริหารส่วนตำบล ตามตำบลที่ระบุ
	ทรายทองวัฒนา	ทุ่งทอง	
นครสวรรค์	เมืองนครสวรรค์	บางพระหลวง และบ้านมะเกลือ	ศาลากลางจังหวัดกำแพงเพชร ที่ว่าการอำเภอเมืองนครสวรรค์ สำนักงานเทศบาล และ ที่ทำการองค์การบริหารส่วนตำบล ตามตำบลที่ระบุ
น่าน	เฉลิมพระเกียรติ	ขุนน่าน และห้วยโก๋น	ศาลากลางจังหวัดน่าน ที่ว่าการอำเภอเฉลิมพระเกียรติ อำเภอเวียงสา อำเภอแม่จริม อำเภอนาน้อย อำเภอนาหมื่น อำเภอบ่อเกลือ อำเภอปัว อำเภอสันติสุข สำนักงานเทศบาล และ ที่ทำการองค์การบริหารส่วนตำบล ตามตำบลที่ระบุ
	เวียงสา	แม่ชะนิง, แม่สาคร, น้ำมวบ, ยาบหัวนา และสันนาหนองใหม่	
	แม่จริม	แม่จริม, น้ำปาย, น้ำปาง, หนองแดง และหมอเมือง	
	นาน้อย	เชียงของ, นาน้อย, น้ำตก, บัวใหญ่, ศรีชะเกษ และตำบลสถาน	
	นาหมื่น	นาทะนุง และบ่อแก้ว	
	บ่อเกลือ	ดงพญา, บ่อเกลือเหนือ, บ่อเกลือใต้ และตำบลภูฟ้า	
	ปัว	ภูคา และสกาต	
	สันติสุข	ดู่พงษ์ และพงษ์	
พิจิตร	โพทะเล	ท่าเสา	ศาลากลางจังหวัดพิจิตร ที่ว่าการอำเภอโพทะเล อำเภอตะพานหิน สำนักงานเทศบาล และ ที่ทำการองค์การบริหารส่วนตำบล ตามตำบลที่ระบุ
	ตะพานหิน	ทับหมัน	

ห้องที่ที่เกี่ยวข้อง และสถานที่ปิดประกาศ

จังหวัด	อำเภอ	ตำบล	สถานที่ปิดประกาศ
พิษณุโลก	ชาติตระการ	สวนเมี่ยง	ศาลากลางจังหวัดพิษณุโลก ที่ว่าการอำเภอชาติตระการ อำเภอนครไทย อำเภอวังทอง อำเภอวัดโบสถ์ สำนักงานเทศบาล และ ที่ทำการองค์การบริหารส่วนตำบล ตามตำบลที่ระบุ
	นครไทย	น้ำกุ่ม และห้วยเขี้ยว	
	วังทอง	บ้านกลาง	
	วัดโบสถ์	คันไช้	
อุตรดิตถ์	ท่าปลา	ท่าปลา	ศาลากลางจังหวัดอุตรดิตถ์ ที่ว่าการอำเภอท่าปลา อำเภอน้ำปาด อำเภอบ้านโคก อำเภอปากท่า สำนักงานเทศบาล และ ที่ทำการองค์การบริหารส่วนตำบล ตามตำบลที่ระบุ
	น้ำปาด	เด่นเหล็ก, น้ำไผ่ และบ้านฝาย	
	บ้านโคก	ม่วงเจ็ดต้น	
	ปากท่า	บ้านเสี้ยว, ปากท่า, สองคอน และ ตำบลสองห้อง	



ประกาศสำนักงานทรัพยากรน้ำแห่งชาติ

เรื่อง ขอเชิญชวนประชาชนแสดงข้อคิดเห็นต่อผังน้ำ ลุ่มน้ำน่าน (เพิ่มเติม)

ตามประกาศสำนักงานทรัพยากรน้ำแห่งชาติ ลงวันที่ ๑๐ สิงหาคม พ.ศ. ๒๕๖๖ เรื่อง ขอเชิญชวนประชาชนแสดงข้อคิดเห็นต่อผังน้ำ ลุ่มน้ำน่าน สำนักงานทรัพยากรน้ำแห่งชาติ ได้ประกาศให้ประชาชนและหน่วยงานที่เกี่ยวข้องในพื้นที่ขอบเขตผังน้ำ ลุ่มน้ำน่าน ทราบเป็นข้อมูลในการดำเนินการจัดทำผังน้ำ ลุ่มน้ำน่าน ไว้แล้วนั้น

อาศัยตามความในมาตรา ๒๓ วรรคหนึ่ง (๓) และวรรคสอง แห่งพระราชบัญญัติทรัพยากรน้ำ พ.ศ. ๒๕๖๑ จึงออกประกาศ ดังนี้

สำนักงานทรัพยากรน้ำแห่งชาติ ได้ดำเนินการทบทวนขอบเขตผังน้ำ ลุ่มน้ำน่าน จึงขอกำหนดขอบเขตผังน้ำเพิ่มเติมจากเดิม โดยครอบคลุมพื้นที่ ดังต่อไปนี้

(๑) จังหวัดเพชรบูรณ์

(ก) อำเภอเขาค้อ ในพื้นที่บางส่วนของตำบลเขาค้อ ตำบลแคมป์สน ตำบลทุ่งสมอ และตำบลหนองแม่นา

(ข) อำเภอเมืองเพชรบูรณ์ ในพื้นที่บางส่วนของตำบลป่าเลา

(ค) อำเภอชนแดน ในพื้นที่บางส่วนของตำบลชนแดน และตำบลพุทไธยา

(๒) จังหวัดกำแพงเพชร

(ก) อำเภอเมืองกำแพงเพชร ในพื้นที่บางส่วนของตำบลสระแก้ว

(ข) อำเภอทรายทองวัฒนา ในพื้นที่บางส่วนของตำบลทุ่งทอง

(๓) จังหวัดนครสวรรค์

(ก) อำเภอเมืองนครสวรรค์ ในพื้นที่บางส่วนของตำบลบางพระหลวง และตำบลบ้านมะเกลือ

(๔) จังหวัดน่าน

(ก) อำเภอเฉลิมพระเกียรติ ในพื้นที่บางส่วนของตำบลขุนน่าน และตำบลห้วยโก๋น

(ข) อำเภอเวียงสา ในพื้นที่บางส่วนของตำบลแม่ชะนิง ตำบลแม่สาคร ตำบลน้ำมวบ ตำบลยาบหัวนา และตำบลสำนาหนองใหม่

(ค) อำเภอแม่จริม ในพื้นที่บางส่วนของตำบลแม่จริม ตำบลน้ำปาย ตำบลน้ำปาง ตำบลหนองแดง และตำบลหมอเมือง

(ง) อำเภอนาน้อย ในพื้นที่บางส่วนของตำบลเชียงของ ตำบลนาน้อย ตำบลน้ำตก ตำบลบัวใหญ่ ตำบลศรีสะเกษ และตำบลสถาน

(จ) อำเภอนาหมื่น ในพื้นที่บางส่วนของตำบลนาทะนุง และตำบลบ่อแก้ว

(ฉ) อำเภอบ่อเกลือ ในพื้นที่บางส่วนของตำบลดงพญา ตำบลบ่อเกลือเหนือ ตำบลบ่อเกลือใต้ และตำบลภูฟ้า

(ช) อำเภอป่า...

- (ข) อำเภอป่า ในพื้นที่บางส่วนของตำบลภูคา และตำบลสกาต
- (ข) อำเภอสันติสุข ในพื้นที่บางส่วนของตำบลคูพังษ์ และตำบลพงษ์
- (๕) จังหวัดพิจิตร
 - (ก) อำเภอโพทะเล ในพื้นที่บางส่วนของตำบลท่าเสา
 - (ข) อำเภอตะพานหิน ในพื้นที่บางส่วนของตำบลทับหมัน
- (๖) จังหวัดพิษณุโลก
 - (ก) อำเภอชาติตระการ ในพื้นที่บางส่วนของตำบลสวนเมี่ยง
 - (ข) อำเภอนครไทย ในพื้นที่บางส่วนของตำบลน้ำกุ่ม ตำบลบ้านแยง และตำบลห้วยเขยี้
 - (ค) อำเภอวังทอง ในพื้นที่บางส่วนของตำบลบ้านกลาง
 - (ง) อำเภอวัดโบสถ์ ในพื้นที่บางส่วนของตำบลคันไช้
- (๗) จังหวัดอุตรดิตถ์
 - (ก) อำเภอท่าปลา ในพื้นที่บางส่วนของตำบลท่าแฝก
 - (ข) อำเภอน้ำปาด ในพื้นที่บางส่วนของตำบลเด่นเหล็ก ตำบลน้ำไผ่ และตำบลบ้านฝาย
 - (ค) อำเภอบ้านโคก ในพื้นที่บางส่วนของตำบลม่วงเจ็ดต้น
 - (ง) อำเภอปากท่า ในพื้นที่บางส่วนของตำบลบ้านเสี้ยน ตำบลปากท่า ตำบลสองคอน

และตำบลสองห้อง

ทั้งนี้ จึงขอเชิญชวนประชาชนที่เป็นเจ้าของ หรือผู้ครอบครองที่ดินหรืออาคาร หรือสิ่งปลูกสร้างอื่นๆ ที่ตั้งอยู่ในเขตพื้นที่ลุ่มน้ำน่าน ร่วมตรวจสอบรายละเอียดของฝังน้ำและรายการประกอบฝังน้ำ และในกรณีที่มีข้อสอบถาม ข้อเสนอแนะ หรือข้อคิดเห็น สามารถส่งข้อมูลมายังสำนักงานทรัพยากรน้ำแห่งชาติ เป็นหนังสือหรือผ่านช่องทางออนไลน์ตามหลักเกณฑ์ วิธีการและเงื่อนไขในการแสดงความคิดเห็น แนบท้าย ประกาศนี้ ตั้งแต่วันที่ ๒๑ กุมภาพันธ์ ๒๕๖๗ ถึงวันที่ ๖ มีนาคม ๒๕๖๗

สำหรับวัตถุประสงค์ของการจัดทำฝังน้ำ จะเป็นไปตามที่กำหนดในมาตรา ๕๖ แห่งพระราชบัญญัติทรัพยากรน้ำ พ.ศ. ๒๕๖๑ คือ เมื่อมีการประกาศฝังน้ำในราชกิจจานุเบกษาตามมาตรา ๑๗ (๕) แล้ว การใช้ประโยชน์ที่ดินที่อยู่ในระบบทางน้ำตามฝังน้ำจะต้องไม่ก่อให้เกิดการเบี่ยงเบนทางน้ำหรือกระแสน้ำ หรือกีดขวางการไหลของน้ำในระบบทางน้ำ อันเป็นอุปสรรคต่อการปฏิบัติตามแผนป้องกันและแก้ไขภาวะน้ำแล้ง และแผนป้องกันและแก้ไขภาวะน้ำท่วม โดยฝังน้ำและรายการประกอบฝังน้ำเป็นการประกาศเพื่อให้ประชาชน และหน่วยงานที่เกี่ยวข้องได้ใช้เป็นข้อมูล ไม่มีผลเป็นการให้กระทำหรือห้ามกระทำการใด ๆ

โดยภายหลังครบกำหนดการปิดประกาศที่กล่าวมาข้างต้น สำนักงานทรัพยากรน้ำแห่งชาติ จะรวบรวมข้อมูล ข้อสอบถาม และข้อคิดเห็น เพื่อนำมาพิจารณาจัดทำเป็นรายงานสรุปและเผยแพร่ในช่องทางออนไลน์ตามหลักเกณฑ์ วิธีการและเงื่อนไขในการแสดงความคิดเห็น แนบท้ายประกาศนี้

ประกาศ ณ วันที่ ๔ กุมภาพันธ์ พ.ศ. ๒๕๖๗



ฝังน้ำ และรายการประกอบฝังน้ำ
ลุ่มน้ำน่าน

(นายไพฑูรย์ เก่งการช่าง)

รองเลขาธิการ ปฏิบัติราชการแทน
เลขาธิการสำนักงานทรัพยากรน้ำแห่งชาติ

หลักเกณฑ์ วิธีการ และเงื่อนไขในการแสดงความคิดเห็นของประชาชน

๑. หลักเกณฑ์

บุคคลผู้มีสิทธิแสดงข้อคิดเห็น ได้แก่ บุคคลต่อไปนี้

- ๑.๑ เจ้าของหรือผู้ครอบครองที่ดินหรืออาคารที่ตั้งอยู่ในเขตพื้นที่ลุ่มน้ำน่าน
- ๑.๒ ประชาชน ผู้อาศัยอยู่ในเขตพื้นที่ลุ่มน้ำน่าน
- ๑.๓ ผู้แทนหน่วยงานของรัฐ ผู้แทนองค์กรปกครองส่วนท้องถิ่น ในเขตพื้นที่ลุ่มน้ำน่าน
- ๑.๔ สมาชิกรัฐสภา ในเขตพื้นที่ลุ่มน้ำน่าน
- ๑.๕ กำนัน ผู้ใหญ่บ้าน ในเขตพื้นที่ลุ่มน้ำน่าน

๒. วิธีการ

สามารถดาวน์โหลดผังน้ำ และรายการประกอบผังน้ำ รวมทั้งไฟล์ขอบเขตขององค์ประกอบของผังน้ำ และคู่มือการใช้งานผังน้ำได้ ผ่านทาง QR Code “ผังน้ำ ลุ่มน้ำน่าน” การแสดงความคิดเห็น ให้ทำเป็นหนังสือ หรือผ่านช่องทางออนไลน์ก็ได้

- ๒.๑ การแสดงความคิดเห็นเป็นหนังสือ กระทำได้ในระยะเวลาที่กำหนดในประกาศ โดยส่งทางไปรษณีย์มาที่ “สำนักงานทรัพยากรน้ำแห่งชาติ ๘๘/๑๖๘-๑๗๐ ถนนวิภาวดีรังสิต เขตหลักสี่ กรุงเทพฯ ๑๐๒๑๐”
- ๒.๒ ข้อคิดเห็นที่เป็นหนังสือ อย่างน้อยต้องมีรายละเอียดดังนี้
 - ๒.๒.๑ ชื่อ ที่อยู่ อาชีพ หรือ สถานะตามหลักเกณฑ์ในข้อ ๑
 - ๒.๒.๒ ระบุข้อสอบถาม ข้อเสนอแนะ หรือข้อคิดเห็น
- ๒.๓ การแสดงความคิดเห็นผ่านช่องทางออนไลน์ สามารถดำเนินการผ่าน QR Code “แบบเสนอความคิดเห็นและข้อเสนอแนะ” โดยกรอกข้อมูลตามที่ระบุ ภายในระยะเวลาที่กำหนดในประกาศ

๓. เงื่อนไข

- ๓.๑ การแสดงข้อคิดเห็น ข้อเสนอแนะ ข้อสอบถาม จะต้องเกี่ยวกับผังน้ำและรายการประกอบผังน้ำ
- ๓.๒ เมื่อครบระยะเวลาที่กำหนดให้ส่งข้อสอบถาม ข้อเสนอแนะ และข้อคิดเห็น สำนักงานทรัพยากรน้ำแห่งชาติ จะทำการรวบรวม วิเคราะห์ และสรุปผลการพิจารณาข้อสอบถาม ข้อเสนอแนะ และข้อคิดเห็นดังกล่าว รวมทั้งผลการปรับปรุงผังน้ำและรายการประกอบผังน้ำ (ถ้ามี) โดยนำเสนอให้ผู้สนใจได้รับทราบผ่านทางช่องทางออนไลน์ ตาม QR Code “ผังน้ำ ลุ่มน้ำน่าน” และที่เว็บไซต์ของสำนักงานทรัพยากรน้ำแห่งชาติ (www.onwr.go.th) หลังครบกำหนดการรับฟังความคิดเห็น



ผังน้ำ ลุ่มน้ำน่าน



แบบเสนอ

ความคิดเห็นและข้อเสนอแนะ